

SISTEMA STATISTICO NAZIONALE



COMUNE DI ROMA
UFFICIO DI STATISTICA E CENSIMENTO

Le città nella Città

2004

Dati aggiornati a marzo 2004

Roma è una città estremamente vasta, sia per estensione, sia per popolazione, con un numero di abitanti pari a circa la metà di quelli di nazioni europee come la Danimarca e la Finlandia.

Nel territorio di Roma trovano posto tante città diverse, rappresentate dai 19 Municipi, che si fondono e si compenetrano fino a formare una metropoli moderna, capace di produrre oltre il 5% del Pil nazionale. Ogni Municipio comprende un numero di abitanti pari o superiore a quello di molte città italiane medio-grandi, e questo opuscolo intende fornire una panoramica dei principali indicatori statistici disponibili per ognuna di queste vere e proprie città nella Città.

I CITTADINI

Come tutte le grandi città italiane, negli ultimi anni Roma ha mostrato una tendenza alla riduzione del numero dei residenti (190.000 abitanti “persi” tra il censimento del 1991 e quello del 2001, pari a poco meno del 7%); tuttavia tale fenomeno è risultato meno accentuato che altrove, se si tiene conto della particolare struttura demografica della città. La struttura per sesso ed età dei romani si differenzia da quella media nazionale soprattutto per una maggiore prevalenza delle donne (52,3%, contro una media del 51,4%), per una percentuale di anziani lievemente superiore (gli ultrasessantacinquenni sono il 18,5%, a fronte del 18,2% nazionale) e per una quota di giovani significativamente inferiore al resto dell'Italia (sono il 12,5%, al di sotto dei 15 anni, contro il 14,4% nazionale). Dopo una lunga fase di contrazione, però, negli ultimi anni la popolazione ha ricominciato a crescere (di 1200 unità nel 2003), anche grazie ad una ripresa della natalità (con quasi una culla ogni 100 abitanti).

Roma ospita circa 200.000 stranieri (pari al 7,2% dei residenti) dei quali, poco più di 170.000, proviene da paesi attualmente non compresi nell'Unione Europea.

Aumenta l'integrazione delle comunità straniere nel tessuto sociale ed economico della città, come dimostra il crescente numero di coniugati (39% circa), di donne (55%) e di giovani al di sotto dei 15 anni (12,8%): tutti sintomi che è terminata la "prima ondata" di immigrazione (caratterizzata dalla prevalenza di maschi, adulti e senza famiglia) ed è iniziata una "seconda fase", contrassegnata da ricongiungimenti familiari, matrimoni e nascite, indicatori di un impatto sociale molto più favorevole. Va in questa direzione anche il successo del voto degli immigrati extra-comunitari per l'elezione dei consiglieri aggiunti, che si è conclusa con 33.000 richieste di iscrizione alle liste elettorali ed una partecipazione che ha sfiorato il 60% degli iscritti.

IL LAVORO

Nonostante la congiuntura economica sfavorevole, l'economia romana è molto vitale: oltre la metà dei cittadini in età lavorativa ha un'occupazione (nel 2003, in provincia di Roma c'erano circa 1.520.000 occupati) e solo l'8% di essi è alla ricerca di un lavoro. Nel mondo del lavoro, la componente femminile è consistente (il 39% delle donne ha un'occupazione) ed è in crescita, infatti, nel corso dell'anno, nella provincia di Roma sono stati creati più di 12.000 posti di lavoro. Il grado di "terziarizzazione" dell'economia non è inferiore a quello della maggior parte delle capitali europee (solo a Copenhagen e Parigi si registra una quota di occupati nei servizi superiore a quella di Roma). Infine, a testimonianza della vitalità dell'Agro Romano, non è del tutto trascurabile il numero di addetti nell'agricoltura (l'1,1%, nettamente più delle principali capitali europee: sono lo 0,1% a Parigi; lo 0,5% a Vienna, Berlino e Stoccolma; attorno allo 0,8% a Madrid e Dublino).

Anche la percentuale dei disoccupati a Roma è inferiore alla media nazionale (8%, contro l'8,7% nella media del 2003), particolarmente per quanto riguarda la componente femminile (10,4%, a fronte dell'11,6%).

L'ECONOMIA

I risultati del Censimento dell'industria e dei servizi, appena diffusi dall'Istat, segnalano un forte dinamismo dell'economia romana. Nel decennio 1991-2001 le

imprese sono aumentate di circa 93.500 unità (+43,4%, una performance doppia rispetto a quella media italiana) e con un impatto sul numero degli occupati di circa 140.000 unità, con un incremento del 14,3%, contro una media nazionale dell'8%: l'incremento più consistente tra tutte le grandi città italiane. Il settore che assorbe il maggior numero di lavoratori è il terziario (alberghi, ristoranti, attività immobiliari, comunicazioni etc.) che impegna quasi il 40% dei lavoratori romani contro il 25,4% della media nazionale. E' particolarmente significativa la quota di romani impegnata in attività avanzate come la ricerca e lo sviluppo, i servizi alle imprese e l'informatica, etc., che tocca il 19,5%. Tale percentuale è quasi il doppio di quella relativa agli addetti alla pubblica amministrazione, considerata tradizionalmente, e a torto, la principale fonte di lavoro per i cittadini romani.

Il reddito pro-capite prodotto da ciascun romano è nettamente inferiore alla media di altre capitali europee (è poco più di un terzo di quello di Parigi, la metà di aree come Bruxelles, Copenhagen e Lussemburgo, tra il 30 e il 40% in meno di Londra, Dublino, Vienna e Stoccolma), pur superando di circa il 10% la media generale dell'Unione Europea. Il confronto è lievemente più favorevole in termini di potere d'acquisto reale, grazie ad un livello dei prezzi medio a Roma significativamente inferiore a quello di altre capitali: da questo punto di vista la capacità di spesa effettiva di ciascun cittadino risulta inferiore del 60% circa rispetto a Parigi, dal 30 al 40% in meno rispetto a Copenhagen, Lussemburgo e Bruxelles, inferiore di meno del 20% se confrontato con Vienna, Stoccolma e Londra.

Per quanto riguarda la dinamica dei prezzi, invece, Roma, al pari del resto del Paese, ha registrato negli ultimi anni tassi di inflazione superiori a quelli medi europei. Inoltre, l'incremento dei prezzi registrato a Roma è stato quasi sempre superiore all'inflazione media italiana (2,8% contro il 2,5% nel 2003). Solo negli ultimi mesi, anche grazie a specifiche politiche di "moral suasion" messe in atto dall'Amministrazione, tale differenza si è progressivamente ridotta fino ad annullarsi. A marzo l'inflazione romana è tornata esattamente in linea con quella nazionale (2,3%).

Roma

grande quanto nove città come ... Milano, Napoli, Torino, Palermo, Genova, Bologna, Firenze, Bari e Catania

i nomi più frequenti tra i nati nel 2003

Alessandro	538
Giulia	665

i nomi più frequenti a Roma

Marco	36.465
Maria	43.504



superficie territoriale (in kmq)	1.285,306
popolazione residente al 31/12/03*	2.810.931
densità di popolazione (abitanti per km²)	2.187
incremento/decremento anno 2003	0,3

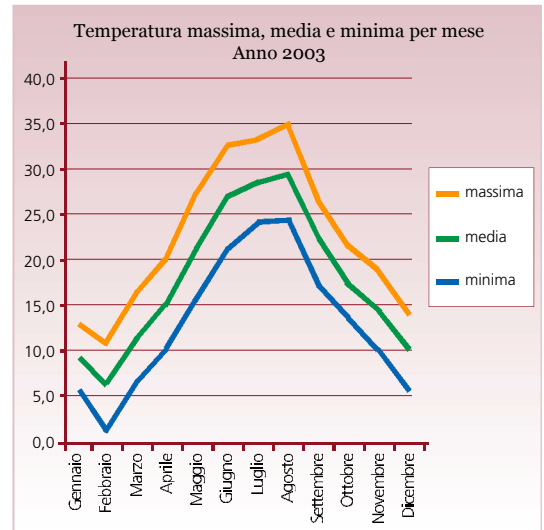
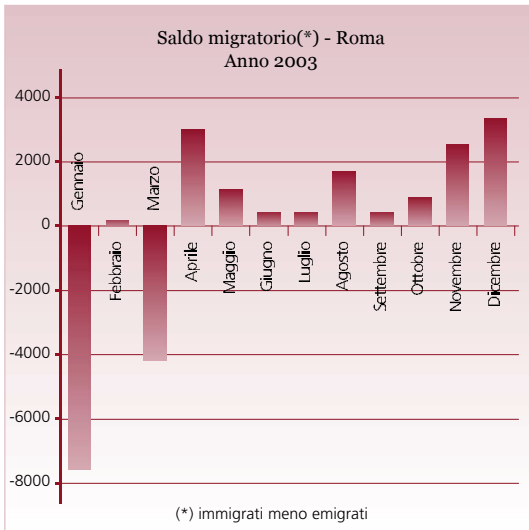
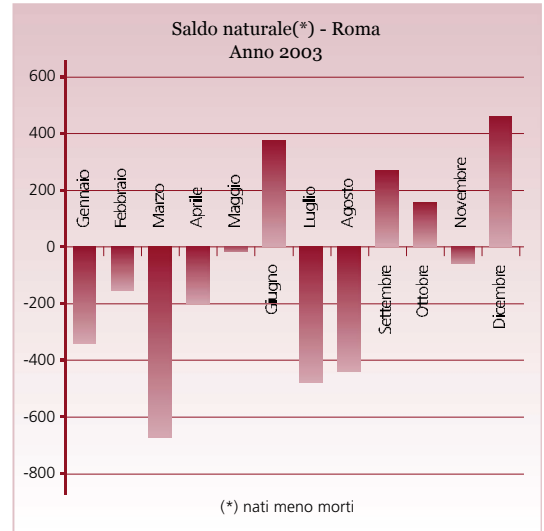
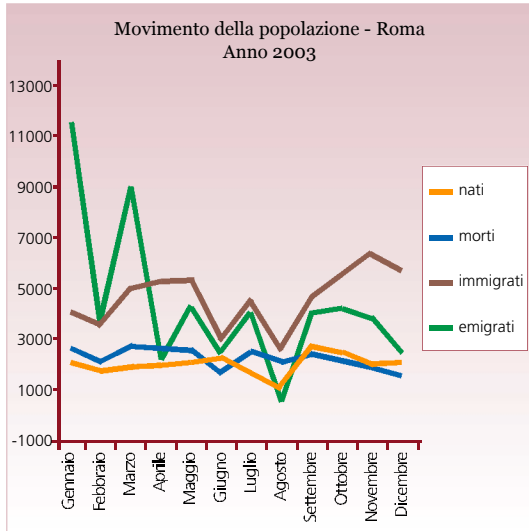
* Fonte Anagrafica. La popolazione dei municipi comprende i non localizzati.

2003

	M	F	Tot
nati	12.877	12.414	25.291
morti	12.760	13.682	26.442
saldo naturale	117	-1.268	-1.151
immigrati	24.516	29.616	54.132
emigrati	27.102	24.705	51.807
saldo migratorio	-2.586	4.911	2.325
incr/decr	-2.469	3.643	1.174

consistenza delle aree di pubblica circolazione

via	13.089	porta	29
piazza	697	salita	23
viale	529	giardino	19
largo	521	clivo	17
vicolo	299	autostrada	14
piazzale	144	viadotto	12
ponte	79	corso	11
parco	63	galleria	9
lungotevere	48	borghetto	8
circonvallazione	37	altro	66
rampa	36	totale	15.750



Mesi	temper. media	temper. massima	temper. minima	escurs. termica media mensile	mm di pioggia totale	n. dei giorni con pioggia	ore di sole /valore medio	vento filato
Gennaio	9,1	12,4	6,1	6,4	95,0	16	3,9	2,7
Febbraio	6,3	11,4	1,8	9,6	9,4	5	7,8	2,7
Marzo	11,6	16,7	6,8	9,9	15,6	3	9,2	2,3
Aprile	14,8	19,6	9,9	9,7	63,8	7	9,3	2,3
Maggio	21,5	27,0	16,1	10,9	2,6	4	9,8	2,0
Giugno	27,4	33,0	21,9	11,1	-	-	12,7	2,0
Luglio	28,0	32,9	23,1	9,9	2,8	1	13,0	1,9
Agosto	29,1	34,7	23,7	11,0	1,8	3	10,9	1,8
Settembre	21,9	26,6	17,3	9,3	77,4	6	8,9	1,9
Ottobre	17,2	21,1	13,2	7,9	95,6	14	5,6	2,1
Novembre	14,2	18,0	10,6	7,4	58,2	12	4,9	1,8
Dicembre	9,8	13,5	6,4	7,1	40,0	10	4,0	2,6

arrivi e presenze di turisti per nazionalità - Anno 2003

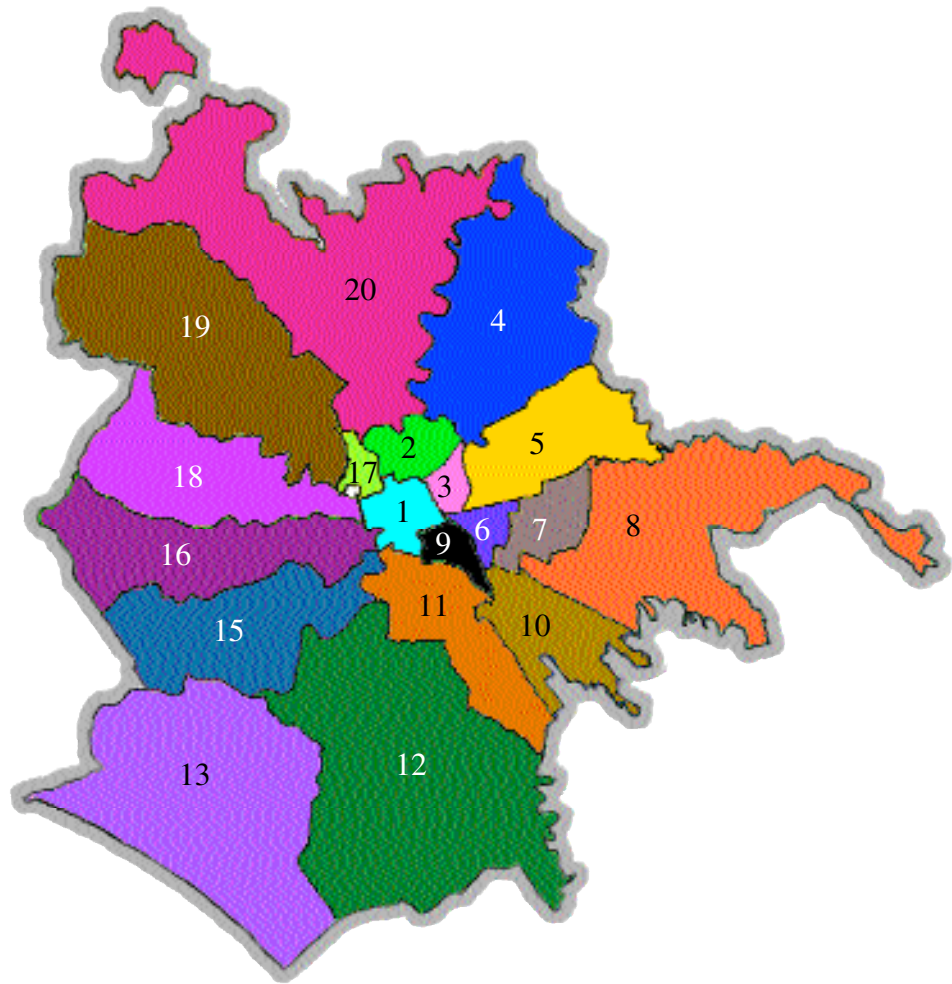
	arrivi	presenze
italiani	2.390.535	4.779.672
stranieri	3.546.699	9.686.373
totale	5.937.234	14.466.045

musei e monumenti comunali con maggior numero di visitatori - Anno 2003

Musei e Monumenti comunali	Numero di visitatori
Mausoleo di Augusto	8.293
Mausoleo Ossario Garibaldino	12.944
Museo Napoleonico	13.979
Circo di Massenzio	14.798
Museo Canonica	15.663
Macro Museo Arte Contemporanea	18.774
Museo del Folklore	25.609
Museo Casina delle Civette	31.657
Museo di Roma	33.577
Centrale Montemartini	33.948
Museo della Civiltà Romana	48.147
Mercati di Traiano e Fori Imperiali	166.594
Musei Capitolini	382.540

ricettività degli esercizi a Roma Anno 2003

	strutture	camere	letti
1-2-3 stelle	626	19.767	38.684
4-5 stelle	154	19.646	40.651
totale	780	39.413	79.335



Le città

1° municipio

più grande di Sassari
che al Censimento
del 2001 è ...
la 32° città italiana
per numero di residenti

i nomi più frequenti tra i nati nel 2003

Alessandro	16
Giulia	28

i nomi più frequenti nel municipio

Francesco	1.407
Maria	1.610



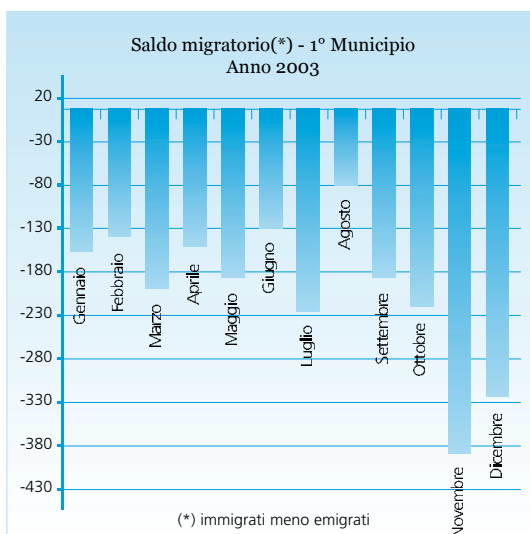
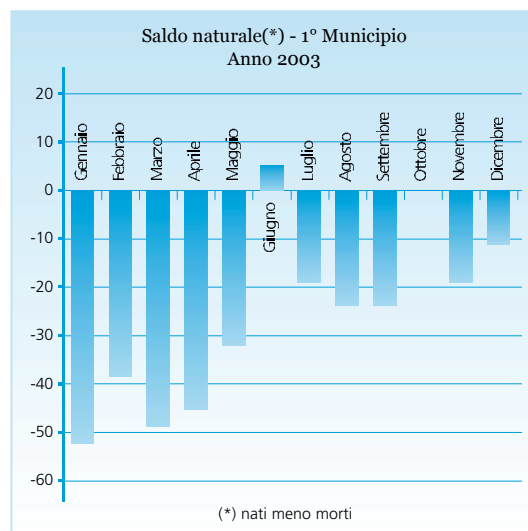
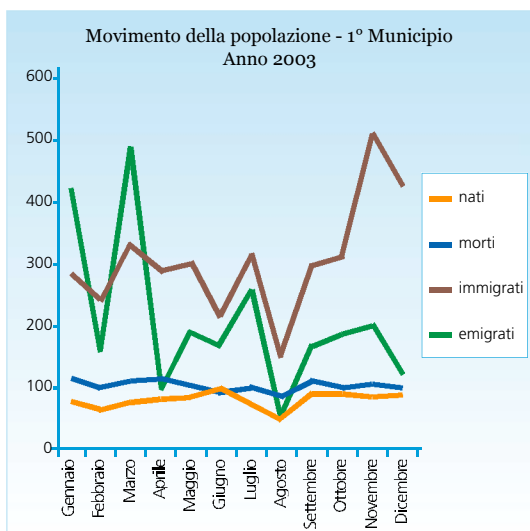
superficie territoriale (in kmq)	14,301
popolazione residente al 31/12/03*	122.268
densità di popolazione (abitanti per km²)	8.550
incremento/decremento anno 2003	- 0,4

2003

	M	F	Tot
nati	488	448	936
morti	560	684	1.244
saldo naturale	-72	-236	-308
immigrati	1.848	1.776	3.624
emigrati	1.325	1.216	2.541
saldo migratorio	523	560	1.083
incr/decr	451	324	775

consistenza delle aree di pubblica circolazione

via	844
piazza	194
vicolo	141
largo	61
viale	48
lungotevere	19
ponte	16
porta	15
piazzale	12
salita	12
altre	62
totale	1.424



Biblioteche	prestito libri	prestito audio visivi	prestito totale documenti	nuovi iscritti
Centrale Ragazzi	20.394	9.964	30.358	1.418
Rispoli	14.672	-	14.672	1.429
Tortora (ex Marmorata)	2.731	780	3.511	155
Orologio	12.620	-	12.620	1.551
cinema	26			
di cui multisale	12			
totale sale	45			
teatri	36			

2^o municipio

più grande di Siracusa
che al Censimento
del 2001 è ...
la 31^o città italiana
per numero di residenti

i nomi più frequenti tra i nati nel 2003

Lorenzo	20
Giulia	15

i nomi più frequenti nel municipio

Francesco	1.623
Maria	1.934



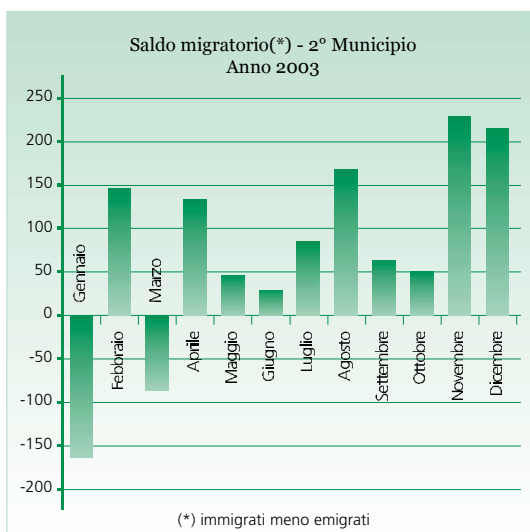
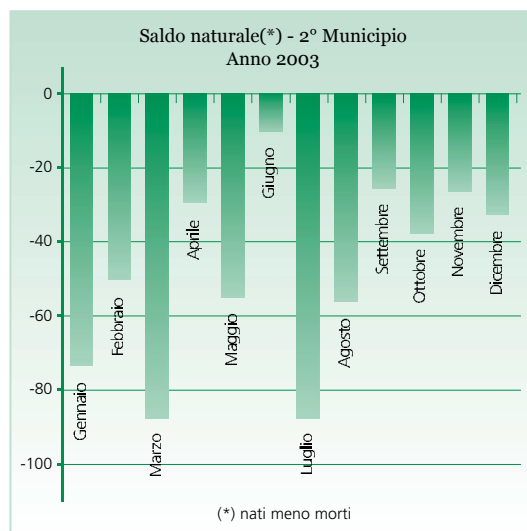
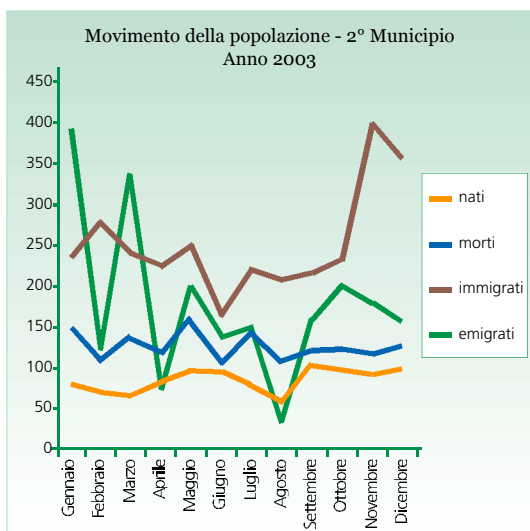
superficie territoriale (in kmq)	13,672
popolazione residente al 31/12/03*	124.350
densità di popolazione (abitanti per km²)	9.095
incremento/decremento anno 2003	0,0

2003

	M	F	Tot
nati	479	514	993
morti	649	899	1.548
saldo naturale	-170	-385	-555
immigrati	1.221	1.852	3.073
emigrati	995	1.140	2.135
saldo migratorio	226	712	938
incr/decr	56	327	383

consistenza delle aree di pubblica circolazione

via	504
viale	77
piazza	54
largo	40
piazzale	31
ponte	13
lungotevere	6
parco	5
corso	4
porta	3
altre	13
totale	750



Biblioteche	prestito libri	prestito audio visivi	prestito totale documenti	nuovi iscritti
Villa Leopardi	24.067	42.261	66.328	2.517
Flaminia	13.738	6.223	19.961	1.160
cinema	14			
di cui multisale	4			
totale sale	21			
teatri	9			

3^o municipio

più grande di Agrigento che al Censimento del 2001 è ... la 77° città italiana per numero di residenti

i nomi più frequenti tra i nati nel 2003

Matteo	10
Giulia	13

i nomi più frequenti nel municipio

Francesco	754
Maria	992



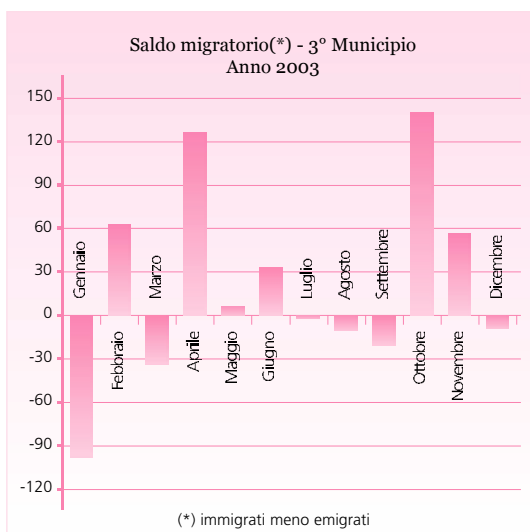
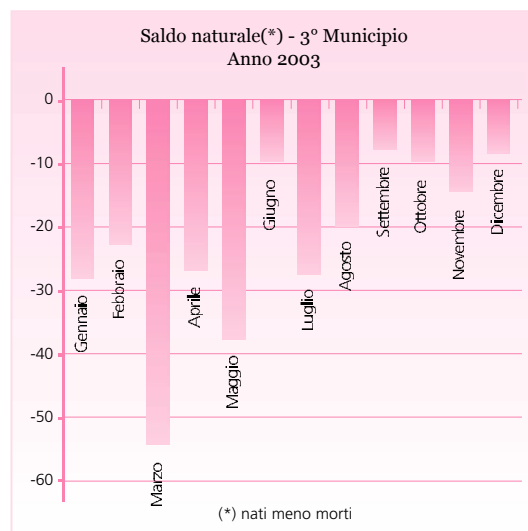
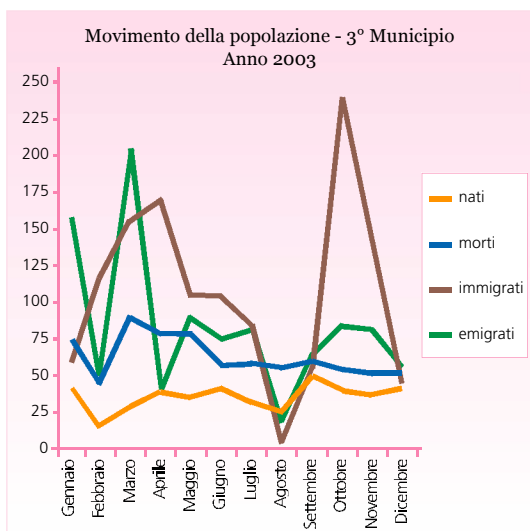
superficie territoriale (in kmq)	5,91
popolazione residente al 31/12/03*	56.788
densità di popolazione (abitanti per km²)	9.609
incremento/decremento anno 2003	0,0

2003

	M	F	Tot
nati	210	234	444
morti	292	423	715
saldo naturale	-82	-189	-271
immigrati	528	718	1.246
emigrati	1.325	1.216	2.541
saldo migratorio	466	532	998
incr/decr	384	343	727

consistenza delle aree di pubblica circolazione

via	228
piazza	26
largo	14
viale	14
piazzale	9
vicolo	4
circonvallazione	2
porta	2
giardino	1
totale	300



Biblioteche	prestito libri	prestito audio visivi	prestito totale documenti	nuovi iscritti
Villa Mercedes Sardi	13.792	10.431	24.223	1.274
cinema	4			
di cui multisale	2			
totale sale	7			
teatri	2			

4^o municipio

più grande di Taranto
che al Censimento
del 2001 è ...
la 16^o città italiana
per numero di residenti

i nomi più frequenti tra i nati nel 2003

Valerio	36
Giulia	58

i nomi più frequenti nel municipio

Francesco	2.715
Maria	3.247



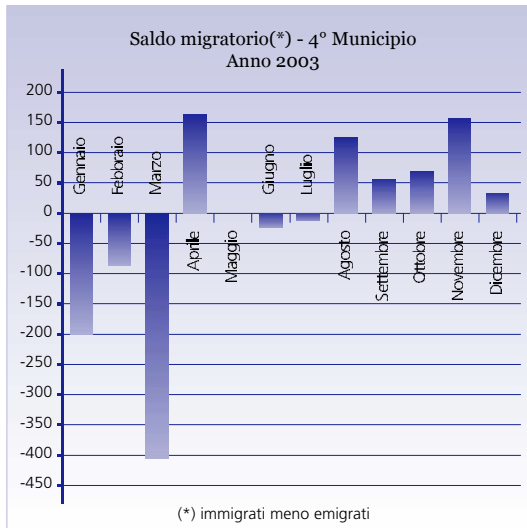
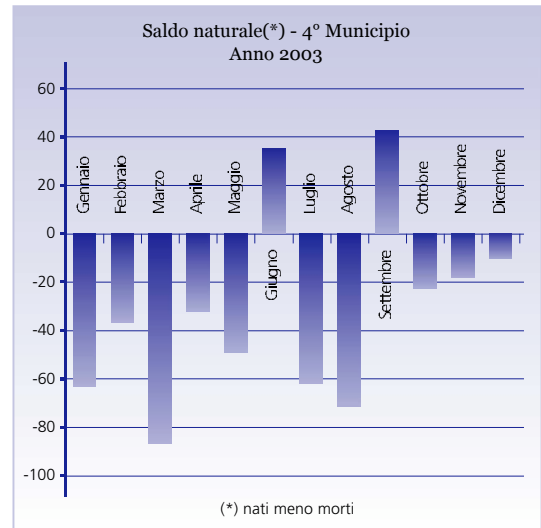
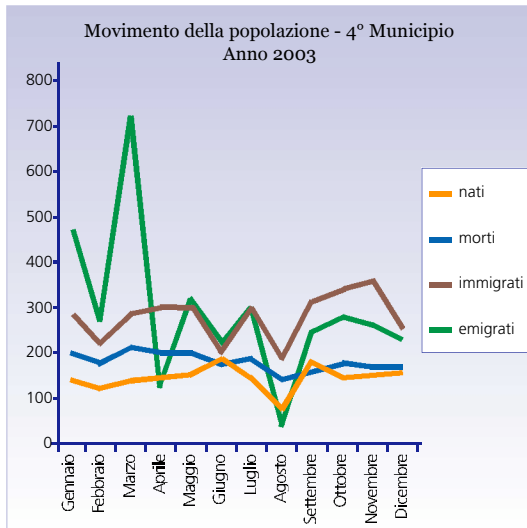
superficie territoriale (in kmq)	97,818
popolazione residente al 31/12/03*	203.233
densità di popolazione (abitanti per km²)	2.078
incremento/decremento anno 2003	- 0,1

consistenza delle aree di pubblica circolazione

via	686
piazza	46
largo	29
viale	12
ponte	4
viadotto	4
parco	3
piazzale	3
vicolo	3
autostrada	2
altre	10
totale	802

2003

	M	F	Tot
nati	791	812	1.603
morti	997	981	1.978
saldo naturale	-206	-169	-375
immigrati	1.385	1.948	3.333
emigrati	1.771	1.674	3.445
saldo migratorio	-386	274	-112
incr/decr	-592	105	-487



Biblioteche	prestito libri	prestito audio visivi	prestito totale documenti	nuovi iscritti
Flaiano (ex Fucini)	10.252	--	10.252	1.790
<hr/>				
cinema	1			
di cui multisale	1			
totale sale	2			
<hr/>				
teatri	1			

5^o municipio

più grande di Reggio di Calabria che al Censimento del 2001 è ... la 18^a città italiana per numero di residenti

i nomi più frequenti tra i nati nel 2003

Alessandro	36
Giulia	47

i nomi più frequenti nel municipio

Marco	2.735
Maria	2.938



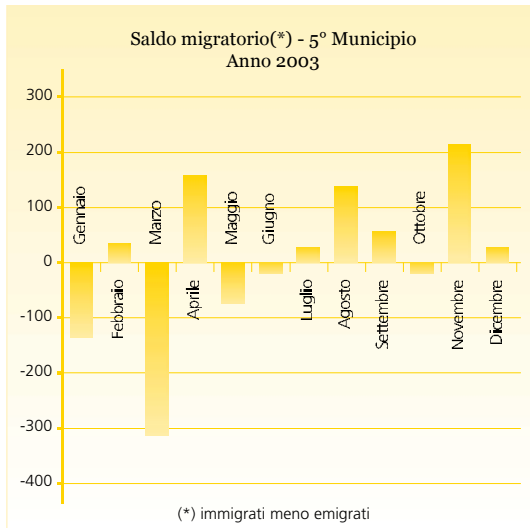
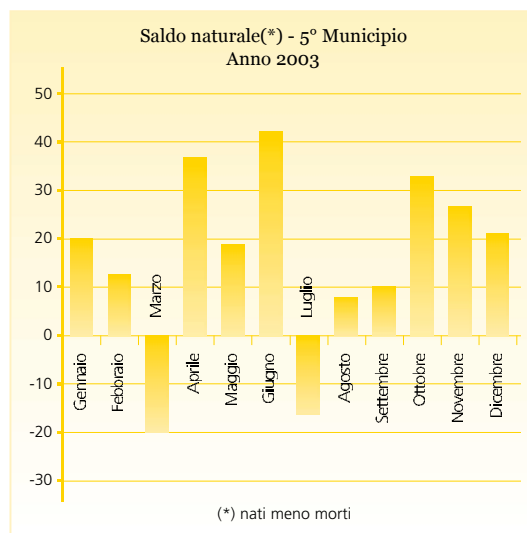
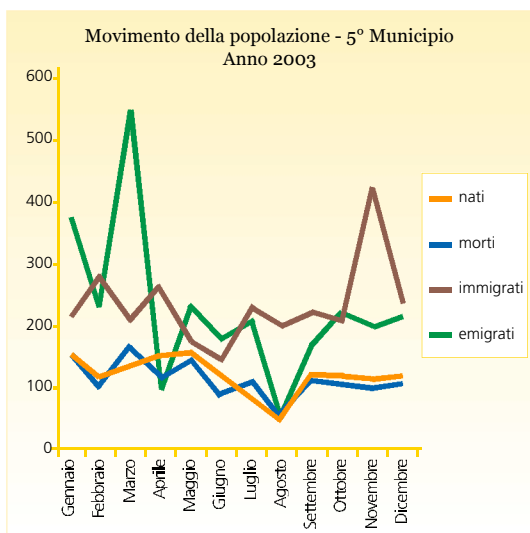
superficie territoriale (in kmq)	49,152
popolazione residente al 31/12/03*	185.175
densità di popolazione (abitanti per km²)	3.767
incremento/decremento anno 2003	- 0,1

2003

	M	F	Tot
nati	805	787	1.592
morti	728	672	1.400
saldo naturale	77	115	192
immigrati	1.320	1.608	2.928
emigrati	1.491	1.323	2.814
saldo migratorio	-171	285	114
incr/decr	-94	400	306

consistenza delle aree di pubblica circolazione

via	757
largo	30
piazza	25
viale	18
vicolo	11
ponte	5
circonvallazione	3
piazzale	3
autostrada	2
borghetto	1
altre	3
totale	858



Biblioteche	prestito libri	prestito audio visivi	prestito totale documenti	nuovi iscritti
Mozart	14.404	10.598	25.002	1.095
<hr/>				
cinema	1			
di cui multisale	1			
totale sale	3			
<hr/>				
teatri	-			

6^o municipio

più grande di Rimini
che al Censimento
del 2001 è ...
la 30^a città italiana
per numero di residenti

i nomi più frequenti tra i nati nel 2003

Lorenzo	20
Giulia	27

i nomi più frequenti nel municipio

Giuseppe	1.821
Maria	2.359



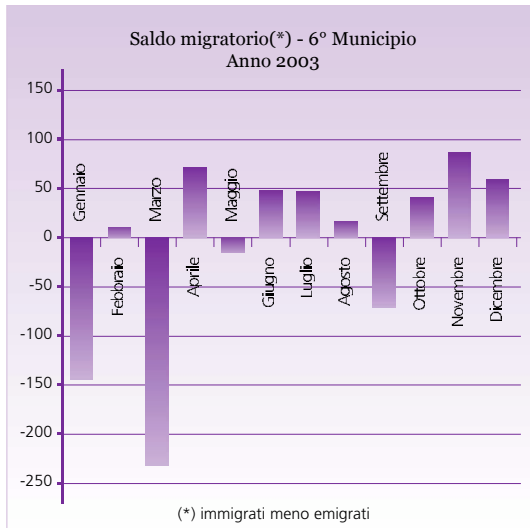
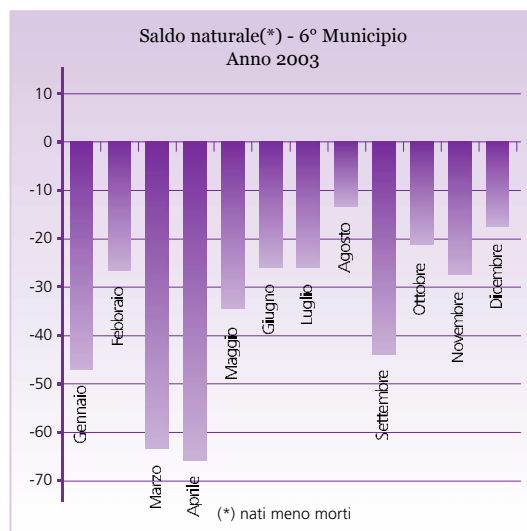
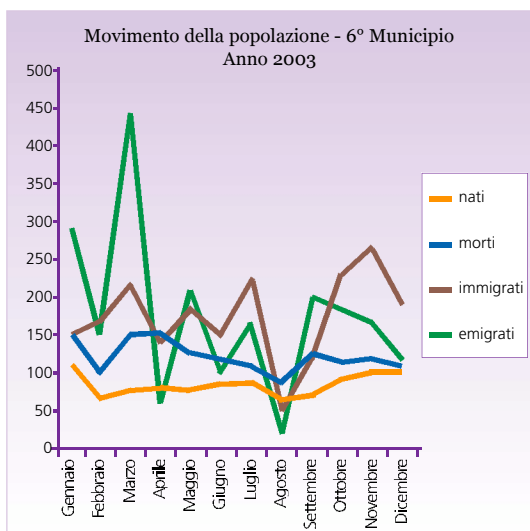
superficie territoriale (in kmq)	7,916
popolazione residente al 31/12/03*	129.745
densità di popolazione (abitanti per km²)	16.390
incremento/decremento anno 2003	- 0,8

2003

	M	F	Tot
nati	505	526	1.031
morti	729	711	1.440
saldo naturale	-224	-185	-409
immigrati	945	1.116	2.061
emigrati	1.097	1.021	2.118
saldo migratorio	-152	95	-57
incr/decr	-376	-90	-466

consistenza delle aree di pubblica circolazione

via	361
viale	21
piazza	18
largo	17
vicolo	6
parco	4
piazzale	3
borghetto	1
circonvallazione	1
giardino	1
altre	2
totale	435



Biblioteche	prestito libri	prestito audio visivi	prestito totale documenti	nuovi iscritti
Penazzato	14.672	7.518	22.190	896
Pigneto	14.990	10.040	25.030	1.233
<hr/>				
cinema	-	-	-	-
di cui multisale	-	-	-	-
totale sale	-	-	-	-
<hr/>				
teatri	1	-	-	-

7^o municipio

più grande di Siracusa
che al Censimento
del 2001 è ...
la 31^a città italiana
per numero di residenti

i nomi più frequenti tra i nati nel 2003

Francesco	31
Sara	21

i nomi più frequenti nel municipio

Giuseppe	1.748
Maria	2.183



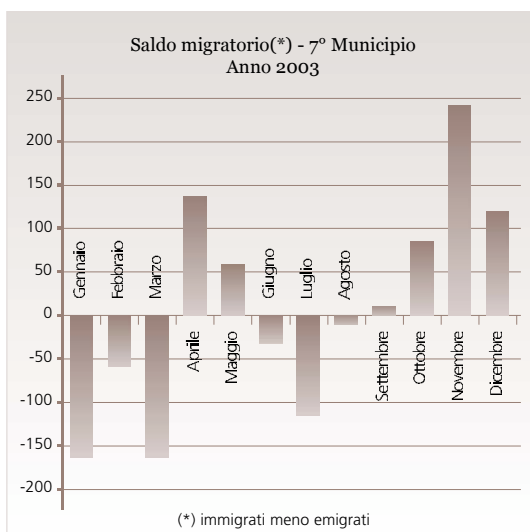
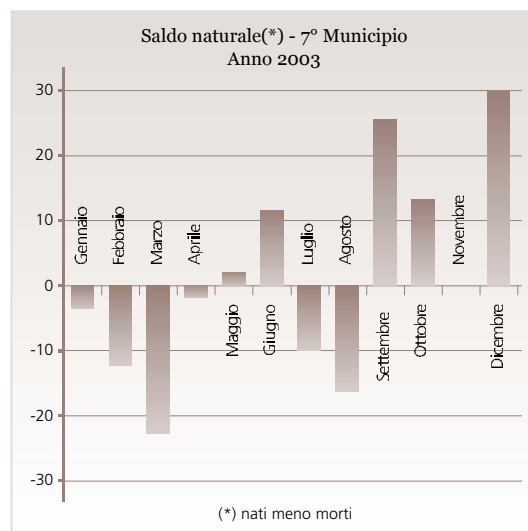
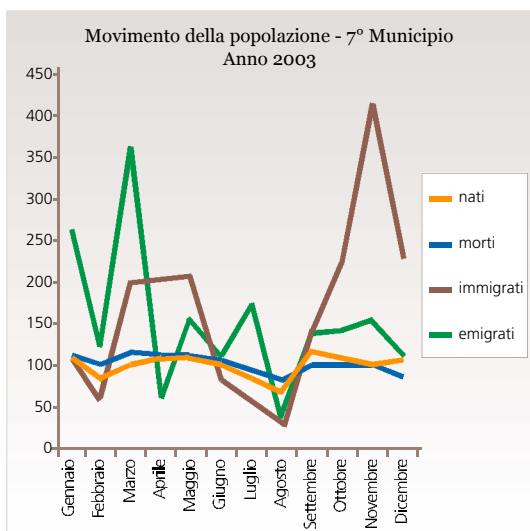
superficie territoriale (in kmq)	19,06
popolazione residente al 31/12/03*	125.496
densità di popolazione (abitanti per km²)	6.584
incremento/decremento anno 2003	- 0,2

2003

	M	F	Tot
nati	623	568	1.191
morti	593	581	1.174
saldo naturale	30	-13	17
immigrati	947	996	1.943
emigrati	979	830	1.809
saldo migratorio	-32	166	134
incr/decr	-2	153	151

consistenza delle aree di pubblica circolazione

via	410
piazza	20
largo	14
viale	13
parco	5
piazzale	3
autostrada	1
circonvallazione	1
vicolo	1
totale	468



Biblioteche	prestito libri	prestito audio visivi	prestito totale documenti	nuovi iscritti
Rodari	14.039	10.458	24.497	1.135
<hr/>				
cinema	1			
di cui multisale	1			
totale sale	3			
<hr/>				
teatri	-			

8^o municipio

più grande di Taranto
che al Censimento
del 2001 è ...
la 15^o città italiana
per numero di residenti

i nomi più frequenti tra i nati nel 2003

Lorenzo	49
Giulia	64

i nomi più frequenti nel municipio

Giuseppe	2.885
Maria	3.205



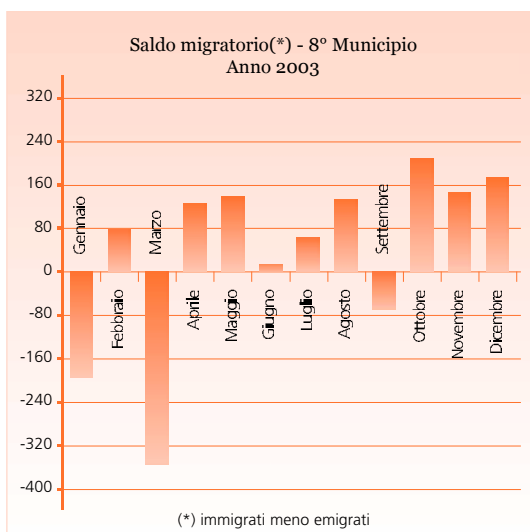
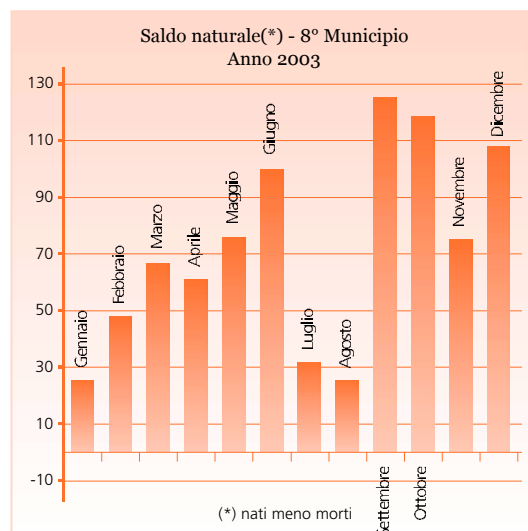
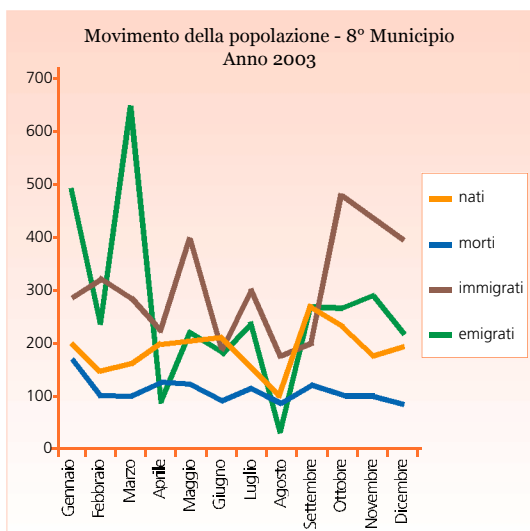
superficie territoriale (in kmq)	113,355
popolazione residente al 31/12/03*	203.779
densità di popolazione (abitanti per km²)	1.798
incremento/decremento anno 2003	1.6

2003

	M	F	Tot
nati	1.118	1.124	2.242
morti	752	626	1.378
saldo naturale	366	498	864
immigrati	1.758	1.863	3.621
emigrati	1.661	1.523	3.184
saldo migratorio	97	340	437
incr/decr	463	838	1.301

consistenza delle aree di pubblica circolazione

via	1.555
piazza	19
largo	16
viale	16
vicolo	12
ponte	4
autostrada	3
circonvallazione	2
piazzale	2
totale	1.629



Biblioteche	prestito libri	prestito audio visivi	prestito totale documenti	nuovi iscritti
Rugantino	17.651	9.836	27.487	3.143
<hr/>				
cinema	-	-	-	-
di cui multisale	-	-	-	-
totale sale	-	-	-	-
<hr/>				
teatri	-	-	-	-

9° municipio

più grande di Ferrara
che al Censimento
del 2001 è ...
la 29° città italiana
per numero di residenti

i nomi più frequenti tra i nati nel 2003

Francesco	23
Giulia	24

i nomi più frequenti nel municipio

Marco	1.600
Maria	2.271



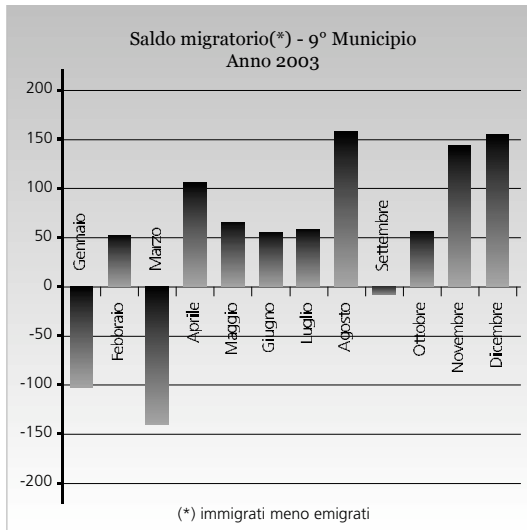
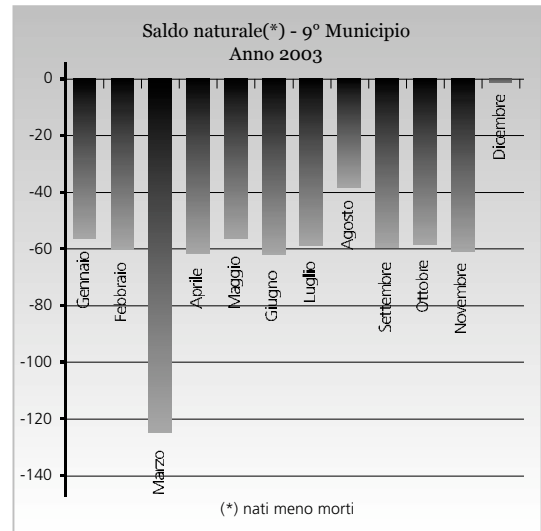
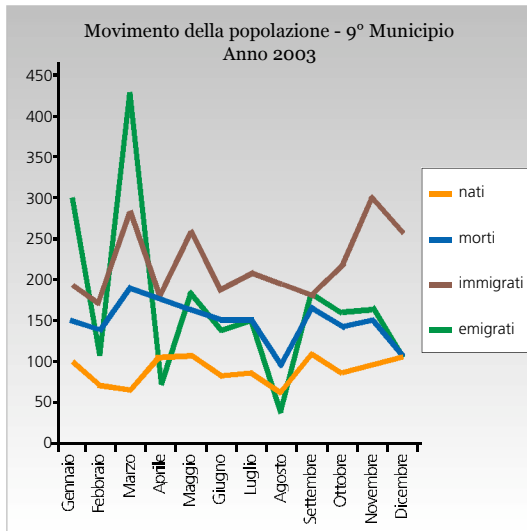
superficie territoriale (in kmq)	8,07
popolazione residente al 31/12/03*	131.727
densità di popolazione (abitanti per km²)	16.323
incremento/decremento anno 2003	- 0,6

consistenza delle aree di pubblica circolazione

via	397
piazza	34
largo	19
vicolo	8
viale	7
piazzale	6
porta	5
giardino	2
borghetto	1
circonvallazione	1
salita	1
totale	481

2003

	M	F	Tot
nati	514	533	1.047
morti	765	983	1.748
saldo naturale	-251	-450	-701
immigrati	1.134	1.521	2.655
emigrati	1.004	1.008	2.012
saldo migratorio	130	513	643
incr/decr	-121	63	-58



Biblioteche	prestito libri	prestito audio visivi	prestito totale documenti	nuovi iscritti
Appia	26.697	21.328	48.025	2.428
<hr/>				
cinema	3			
di cui multisale	2			
totale sale	9			
<hr/>				
teatri	3			

10^o municipio

più grande di Reggio di Calabria che al Censimento del 2001 è ...la 18^a città italiana per numero di residenti

i nomi più frequenti tra i nati nel 2003

Alessandro	57
Giulia	47

i nomi più frequenti nel municipio

Marco	2.573
Maria	2.949



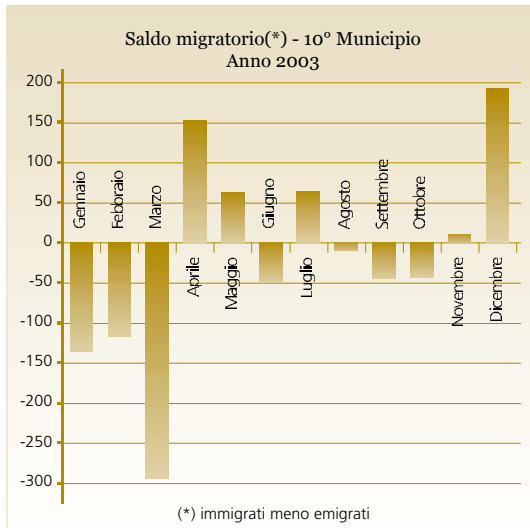
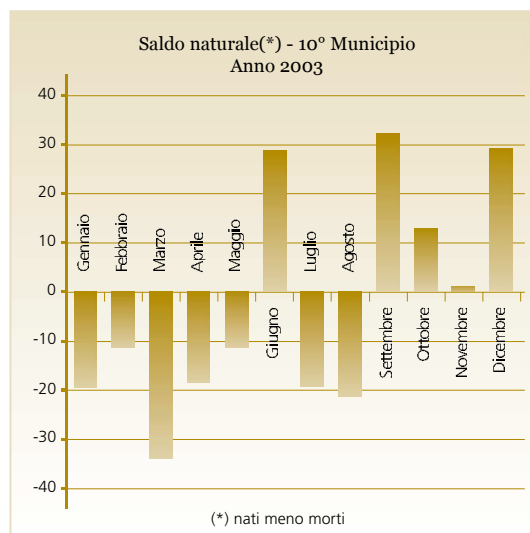
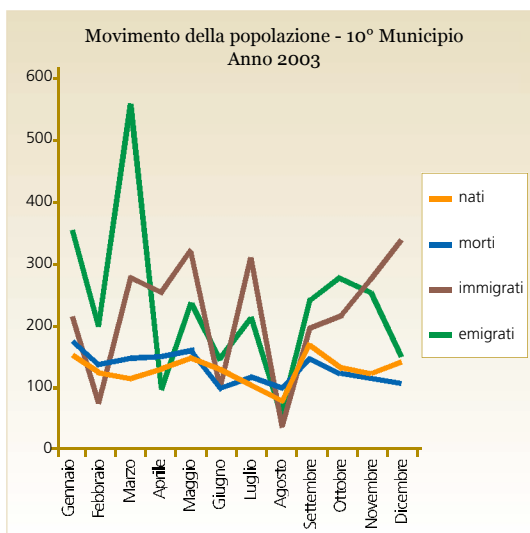
superficie territoriale (in kmq)	38,68
popolazione residente al 31/12/03*	181.390
densità di popolazione (abitanti per km²)	4.690
incremento/decremento anno 2003	- 0,1

consistenza delle aree di pubblica circolazione

via	619
viale	22
piazza	18
largo	17
vicolo	9
circonvallazione	3
parco	2
autostrada	1
giardino	1
totale	692

2003

	M	F	Tot
nati	852	785	1.637
morti	835	835	1.670
saldo naturale	17	-50	-33
immigrati	1.265	1.410	2.675
emigrati	1.517	1.321	2.838
saldo migratorio	-252	89	-163
incr/decr	-235	39	-196



Biblioteche	prestito libri	prestito audio visivi	prestito totale documenti	nuovi iscritti
Raffaello	12.458	6.167	18.625	1.161
Rossellini	270	3.926	4.196	245

cinema	1
di cui multisale	1
totale sale	6

teatri	-
--------	---

11^o municipio

più grande di Salerno
che al Censimento
del 2001 è ...
la 27^o città italiana
per numero di residenti

i nomi più frequenti tra i nati nel 2003

Matteo	25
Giulia	28

i nomi più frequenti nel municipio

Marco	1.795
Maria	2.129



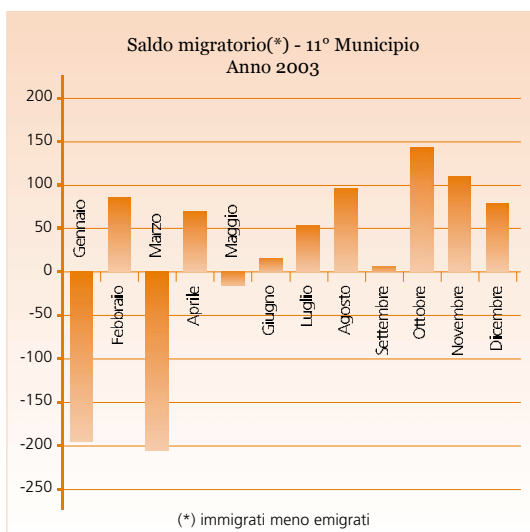
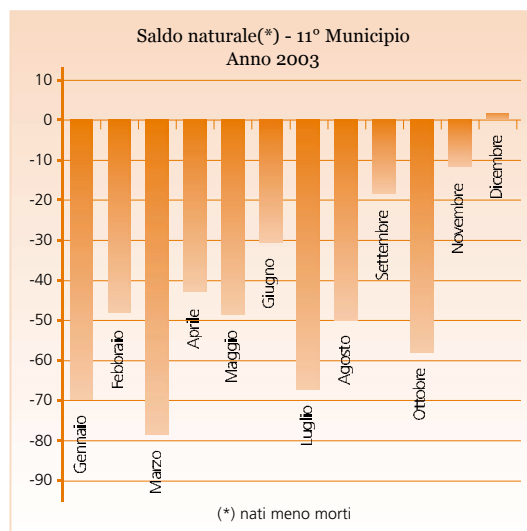
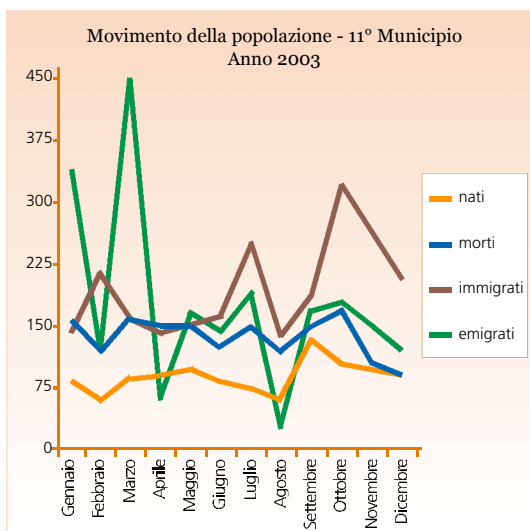
superficie territoriale (in kmq)	47,292
popolazione residente al 31/12/03*	139.086
densità di popolazione (abitanti per km²)	2.941
incremento/decremento anno 2003	- 0,3

2003

	M	F	Tot
nati	559	515	1.074
morti	760	829	1.589
saldo naturale	-201	-314	-515
immigrati	1.020	1.239	2.259
emigrati	1.035	955	1.990
saldo migratorio	-15	284	269
incr/decr	-216	-30	-246

consistenza delle aree di pubblica circolazione

via	456
piazza	34
largo	32
viale	18
vicolo	11
piazzale	8
parco	5
circonvallazione	4
ponte	4
galleria	2
altre	6
totale	580



Biblioteche	prestito libri	prestito audio visivi	prestito totale documenti	nuovi iscritti
Ostiene	21.207	12.041	33.248	1.251

cinema	2
di cui multisale	2
totale sale	10

teatri	4
--------	---

12° municipio

più grande di Cagliari
che al Censimento
del 2001 è ...
la 21° città italiana
per numero di residenti

i nomi più frequenti tra i nati nel 2003

Alessandro	40
Giulia	42

i nomi più frequenti nel municipio

Marco	2.457
Maria	2.228



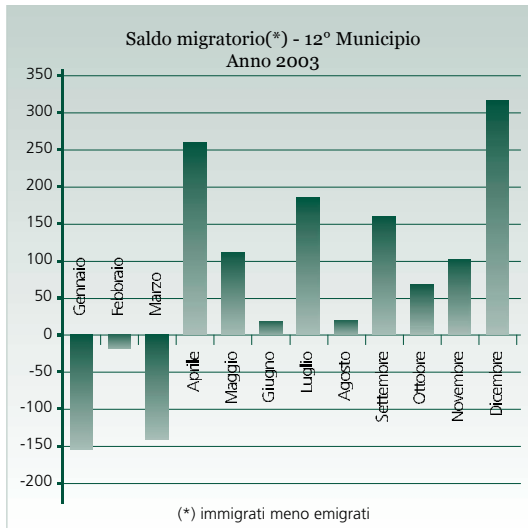
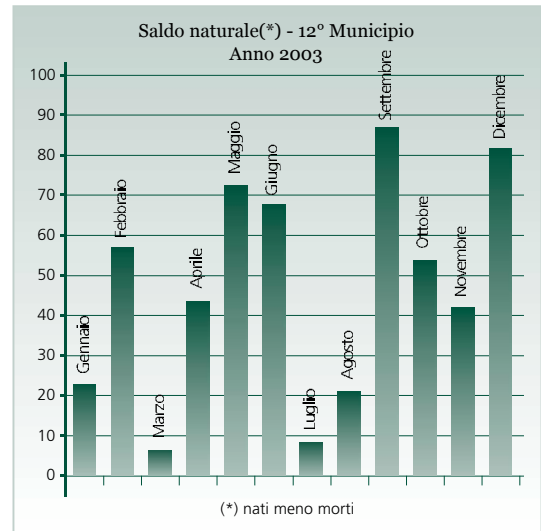
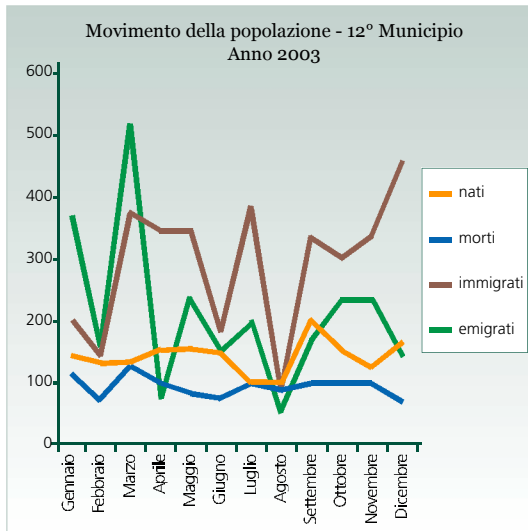
superficie territoriale (in kmq)	183,171
popolazione residente al 31/12/03*	167.270
densità di popolazione (abitanti per km²)	913
incremento/decremento anno 2003	1,6

consistenza delle aree di pubblica circolazione

via	955
largo	57
viale	80
piazza	34
piazzale	26
vicolo	13
parco	4
circonvallazione	2
giardino	2
ponte	2
altre	6
totale	1.181

2003

	M	F	Tot
nati	857	801	1.658
morti	552	536	1.088
saldo naturale	305	265	570
immigrati	1.536	1.855	3.391
emigrati	1.282	1.146	2.428
saldo migratorio	254	709	963
incr/decr	559	974	1.533



Biblioteche	prestito libri	prestito audio visivi	prestito totale documenti	nuovi iscritti
Pasolini	19.397	13.193	32.590	1.108

cinema	2
di cui multisale	2
totale sale	12

teatri	-
--------	---

13^o municipio

più grande di Brescia
che al Censimento
del 2001 è ...
la 17^o città italiana
per numero di residenti

i nomi più frequenti tra i nati nel 2003

Alessandro	48
Giulia	61

i nomi più frequenti nel municipio

Marco	2.888
Maria	2.711



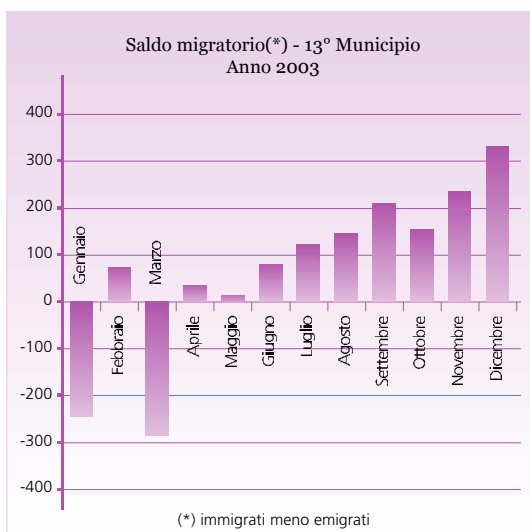
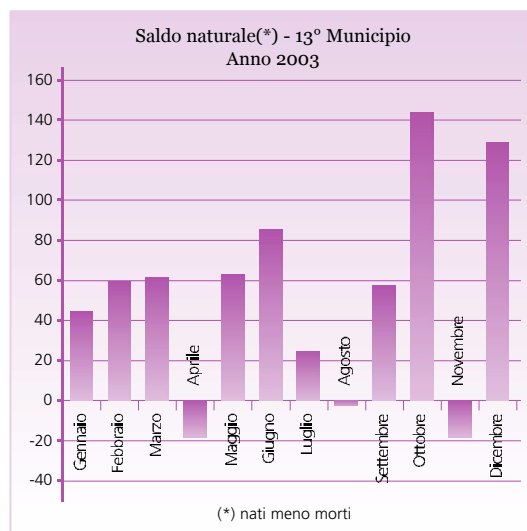
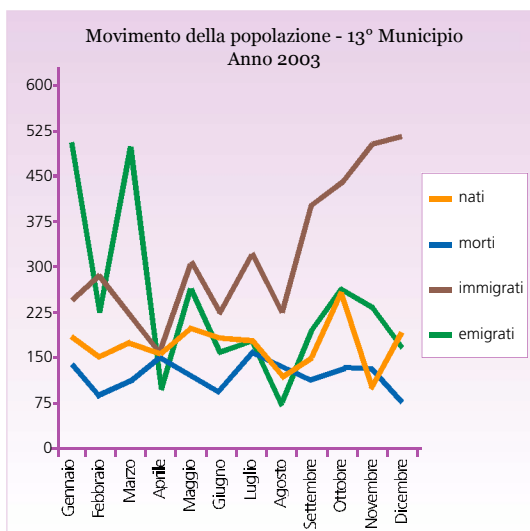
superficie territoriale (in kmq)	150,64
popolazione residente al 31/12/03*	201.302
densità di popolazione (abitanti per km²)	1.336
incremento/decremento anno 2003	1,8

2003

	M	F	Tot
nati	1.059	1.038	2.097
morti	722	726	1.448
saldo naturale	337	312	649
immigrati	1.831	2.011	3.842
emigrati	1.507	1.365	2.872
saldo migratorio	324	646	970
incr/decr	661	958	1.619

consistenza delle aree di pubblica circolazione

via	1.473
piazza	51
viale	39
largo	30
piazzale	12
parco	11
vicolo	10
lungomare	5
corso	2
viadotto	2
altre	5
totale	1.640



Biblioteche	prestito libri	prestito audio visivi	prestito totale documenti	nuovi iscritti
Morante	37.199	26.676	63.875	3.781

cinema	2
di cui multisale	1
totale sale	15

teatri	3
--------	---

15° municipio

più grande di Perugia
che al Censimento
del 2001 è ...
la 24° città italiana
per numero di residenti

i nomi più frequenti tra i nati nel 2003

Alessandro	28
Giulia	45

i nomi più frequenti nel municipio

Alessandro	1.993
Maria	2.336



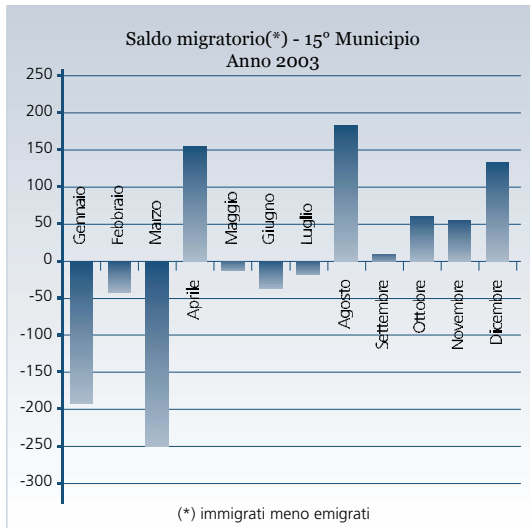
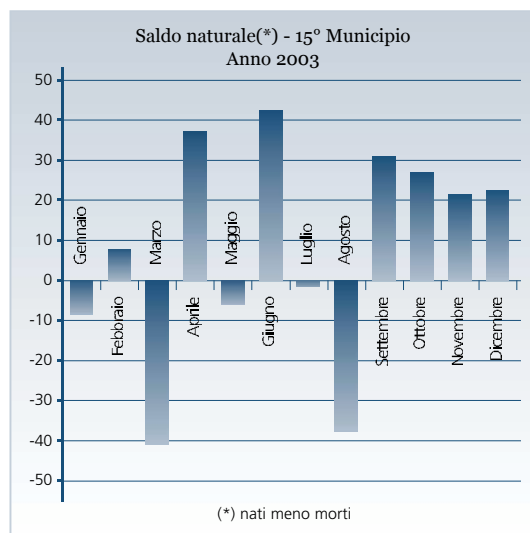
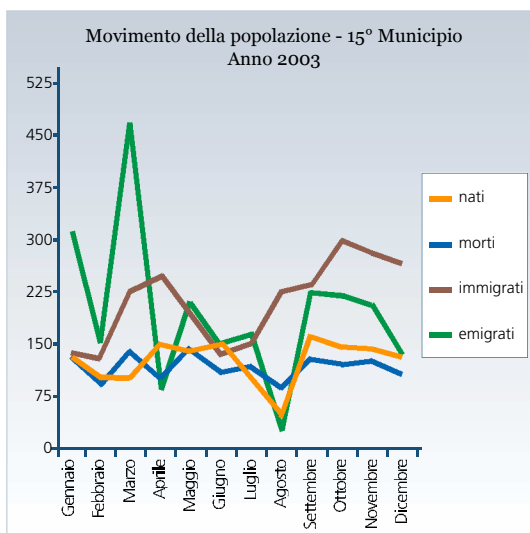
superficie territoriale (in kmq)	70,875
popolazione residente al 31/12/03*	153.990
densità di popolazione (abitanti per km²)	2.173
incremento/decremento anno 2003	- 0,2

consistenza delle aree di pubblica circolazione

via	529
largo	24
viale	18
vicolo	15
piazza	14
ponte	7
lungotevere	6
autostrada	2
circonvallazione	2
giardino	1
altre	4
totale	622

2003

	M	F	Tot
nati	759	716	1.475
morti	694	686	1.380
saldo naturale	65	30	95
immigrati	1.156	1.247	2.403
emigrati	1.198	1.118	2.316
saldo migratorio	-42	129	87
incr/decr	23	159	182



Biblioteche	prestito libri	prestito audio visivi	prestito totale documenti	nuovi iscritti
Corviale	8.320	7.229	15.549	1.602
Marconi	11.918	7.102	19.020	983

cinema	3
di cui multisale	3
totale sale	29

teatri	1
--------	---

16^o municipio

più grande di Reggio nell'Emilia che al Censimento del 2001 è ... la 26^a città italiana per numero di residenti

i nomi più frequenti tra i nati nel 2003

Alessandro	39
Giulia	28

i nomi più frequenti nel municipio

Marco	1.856
Maria	2.346



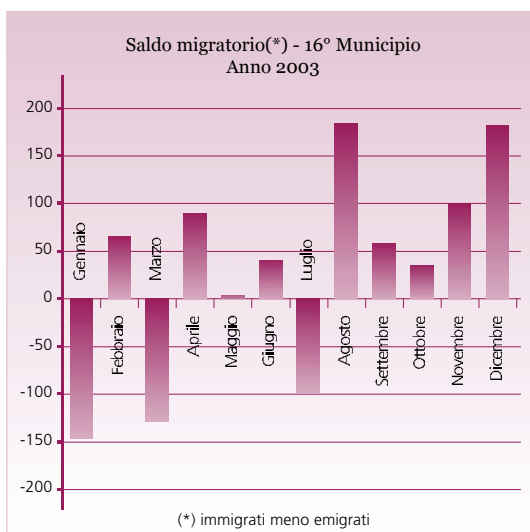
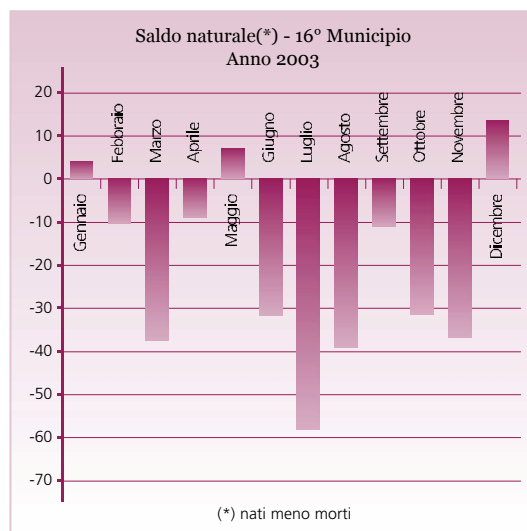
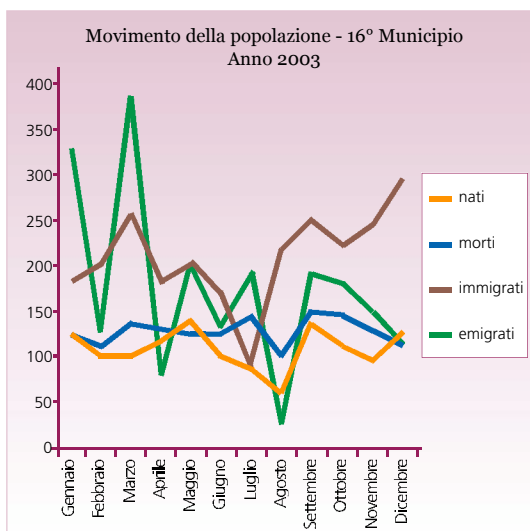
superficie territoriale (in kmq)	73,125
popolazione residente al 31/12/03*	145.745
densità di popolazione (abitanti per km²)	1.993
incremento/decremento anno 2003	- 0,1

2003

	M	F	Tot
nati	663	599	1.262
morti	667	830	1.497
saldo naturale	-4	-231	-235
immigrati	1.046	1.418	2.464
emigrati	1.015	1.067	2.082
saldo migratorio	31	351	382
incr/decr	27	120	147

consistenza delle aree di pubblica circolazione

via	531
viale	48
largo	33
piazza	22
vicolo	10
piazzale	7
ponte	4
scalea	4
circonvallazione	3
lungotevere	3
altre	14
totale	679



Biblioteche	prestito libri	prestito audio visivi	prestito totale documenti	nuovi iscritti
Colli Portuensi	14.069	-	14.069	708
Longhena	6.454	4.916	11.370	362

cinema	-
di cui multisale	-
totale sale	-

teatri	3
--------	---

17^o municipio

più grande di Cosenza
che al Censimento
del 2001 è ...
la 60^a città italiana
per numero di residenti

i nomi più frequenti tra i nati nel 2003

Alessandro	15
Giulia	14

i nomi più frequenti nel municipio

Francesco	991
Maria	1.189



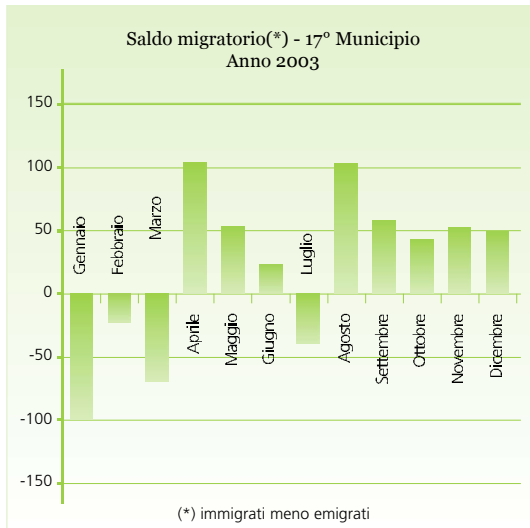
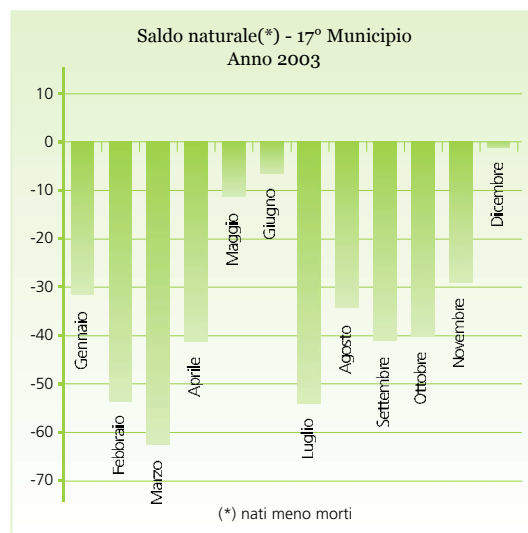
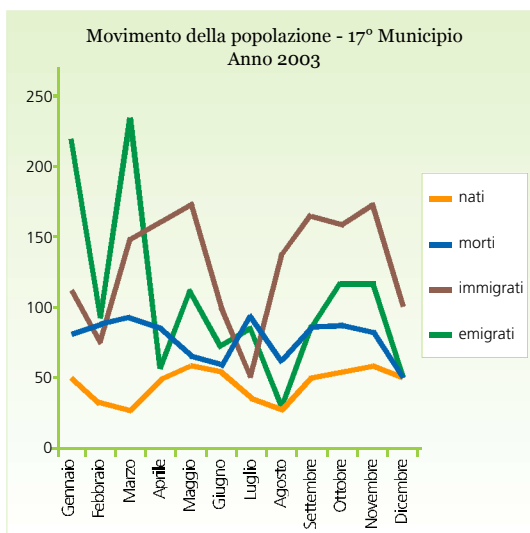
superficie territoriale (in kmq)	5,61
popolazione residente al 31/12/03*	74.413
densità di popolazione (abitanti per km²)	13.264
incremento/decremento anno 2003	- 0,7

2003

	M	F	Tot
nati	301	240	541
morti	395	560	955
saldo naturale	-94	-320	-414
immigrati	608	932	1.540
emigrati	598	653	1.251
saldo migratorio	10	279	289
incr/decr	-84	-41	-125

consistenza delle aree di pubblica circolazione

via	282
piazza	29
viale	22
largo	16
ponte	11
lungotevere	10
borgo	6
piazzale	6
vicolo	6
parco	3
altre	8
totale	399



Biblioteche	prestito libri	prestito audio visivi	prestito totale documenti	nuovi iscritti
Bruno	7.612	108	7.720	408
<hr/>				
cinema	6			
di cui multisale	4			
totale sale	20			
<hr/>				
teatri	4			

18^o municipio

più grande di Ravenna
che al Censimento
del 2001 è ...
la 27^o città italiana
per numero di residenti

i nomi più frequenti tra i nati nel 2003

Lorenzo	29
Giulia	38

i nomi più frequenti nel municipio

Marco	1.683
Maria	2.054



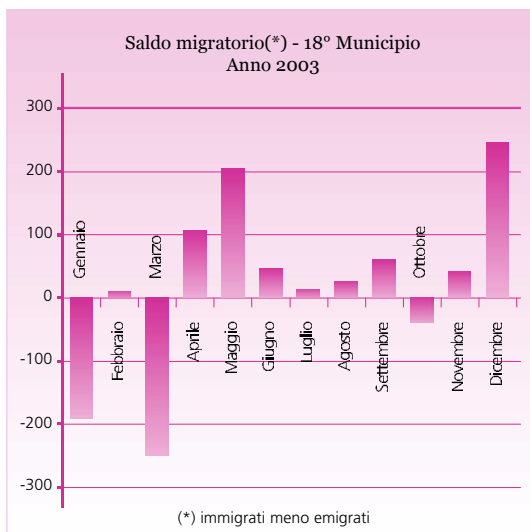
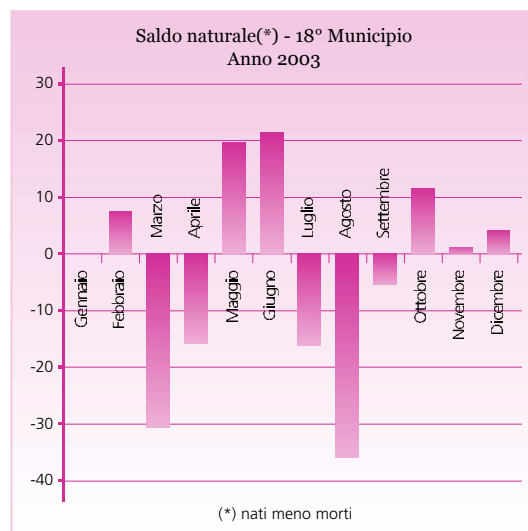
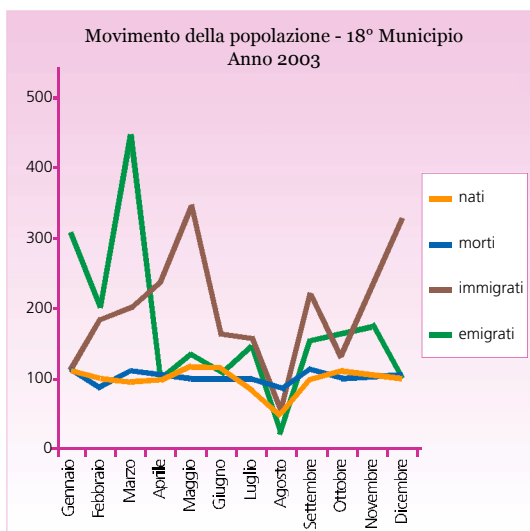
superficie territoriale (in kmq)	68,67
popolazione residente al 31/12/03*	135.677
densità di popolazione (abitanti per km²)	1.976
incremento/decremento anno 2003	0,2

consistenza delle aree di pubblica circolazione

via	612
largo	24
piazza	18
vicolo	9
rampa	5
viale	5
circonvallazione	4
clivo	2
giardino	2
parco	2
altre	5
totale	688

2003

	M	F	Tot
nati	608	596	1.204
morti	606	636	1.242
saldo naturale	2	-40	-38
immigrati	1.120	1.284	2.404
emigrati	1.037	1.085	2.122
saldo migratorio	83	199	282
incr/decr	85	159	244



Biblioteche	prestito libri	prestito audio visivi	prestito totale documenti	nuovi iscritti
Cornelia	6.898	7.937	14.835	1.441
Valle Aurelia	27.846	15.511	43.357	1.348

cinema	3
di cui multisale	2
totale sale	7

teatri	1
--------	---

19^o municipio

più grande di Reggio di Calabria che al Censimento del 2001 è ... la 18^a città italiana per numero di residenti

i nomi più frequenti tra i nati nel 2003

Lorenzo	40
Giulia	41

i nomi più frequenti nel municipio

Marco	2.424
Maria	2.812



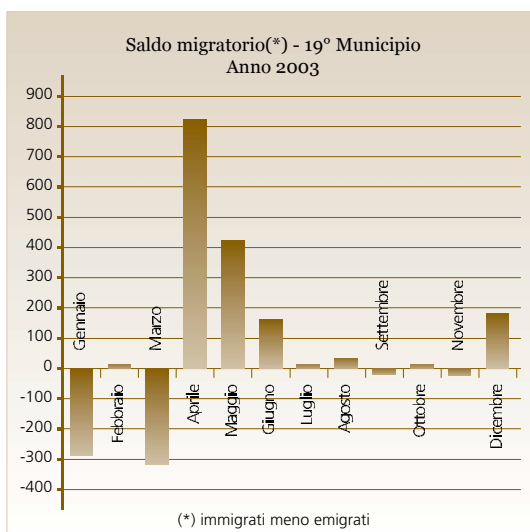
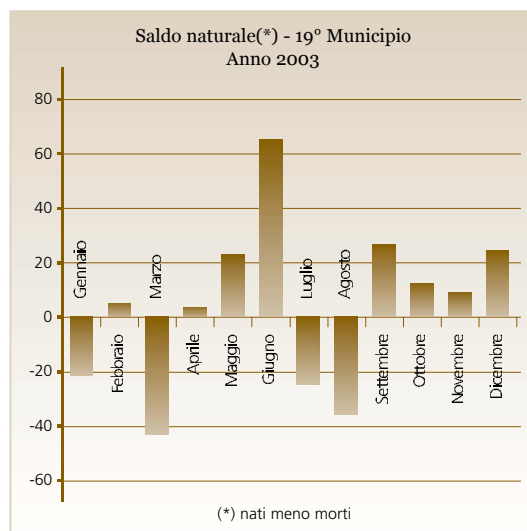
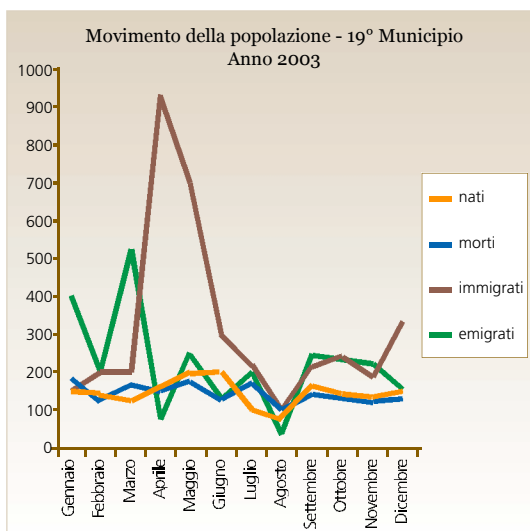
superficie territoriale (in kmq)	131,283
popolazione residente al 31/12/03*	180.785
densità di popolazione (abitanti per km²)	1.377
incremento/decremento anno 2003	0,8

consistenza delle aree di pubblica circolazione

via	957
largo	25
piazza	22
viale	9
rampa	8
piazzale	4
vicolo	4
circonvallazione	2
borghetto	1
clivo	1
altre	2
totale	1.035

2003

	M	F	Tot
nati	899	879	1.778
morti	838	881	1.719
saldo naturale	61	-2	59
immigrati	1.565	2.145	3.710
emigrati	1.336	1.356	2.692
saldo migratorio	229	789	1.018
incr/decr	290	787	1.077



Biblioteche	prestito libri	prestito audio visivi	prestito totale documenti	nuovi iscritti
Borromeo	13.951	16.308	30.259	1.176
<hr/>				
cinema	3			
di cui multisale	3			
totale sale	21			
<hr/>				
teatri	-			

20^o municipio

più grande di Reggio nell'Emilia che al Censimento del 2001 è ... la 26^a città italiana per numero di residenti

i nomi più frequenti tra i nati nel 2003

Alessandro	35
Giulia	27

i nomi più frequenti nel municipio

Andrea	1.854
Maria	2.019



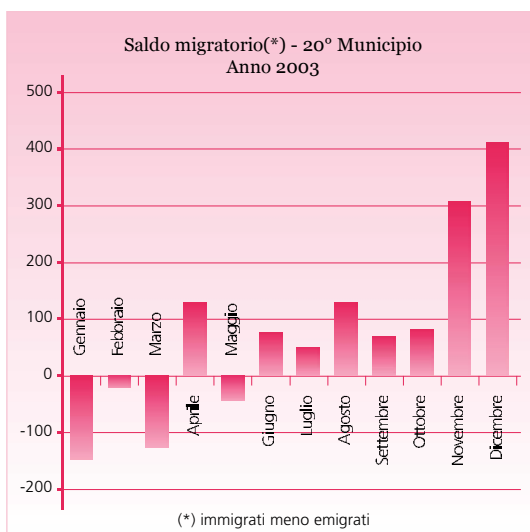
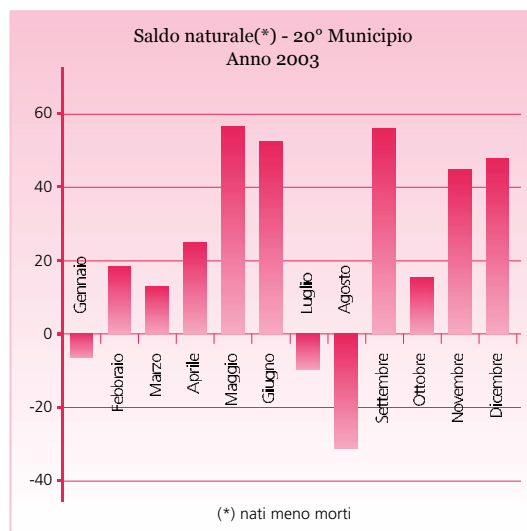
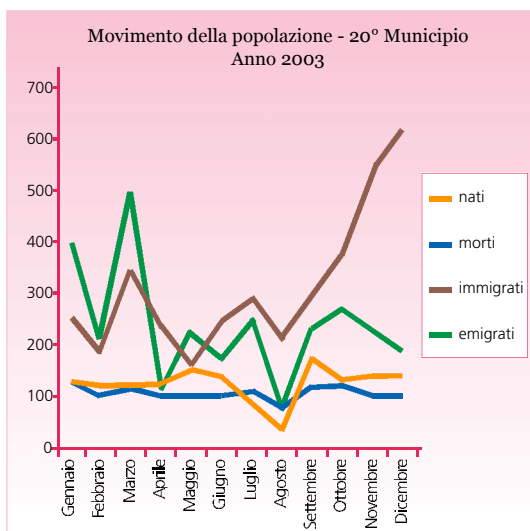
superficie territoriale (in kmq)	186,705
popolazione residente al 31/12/03*	148.712
densità di popolazione (abitanti per km²)	797
incremento/decremento anno 2003	1,2

2003

	M	F	Tot
nati	758	676	1.434
morti	571	573	1.144
saldo naturale	187	103	290
immigrati	1.675	2.023	3.698
emigrati	1.409	1.416	2.825
saldo migratorio	266	607	873
incr/decr	453	710	1.163

consistenza delle aree di pubblica circolazione

via	933
viale	42
vicolo	24
largo	23
piazza	19
ponte	8
piazzale	7
parco	6
rampa	5
autostrada	2
altre	20
totale	1.089



Biblioteche	prestito libri	prestito audio visivi	prestito totale documenti	nuovi iscritti
Bibliobus	6.244	2.526	8.770	256
Galline Bianche	11.947	2.572	14.519	654

cinema	3
di cui multisale	3
totale sale	11

teatri	1
--------	---

